

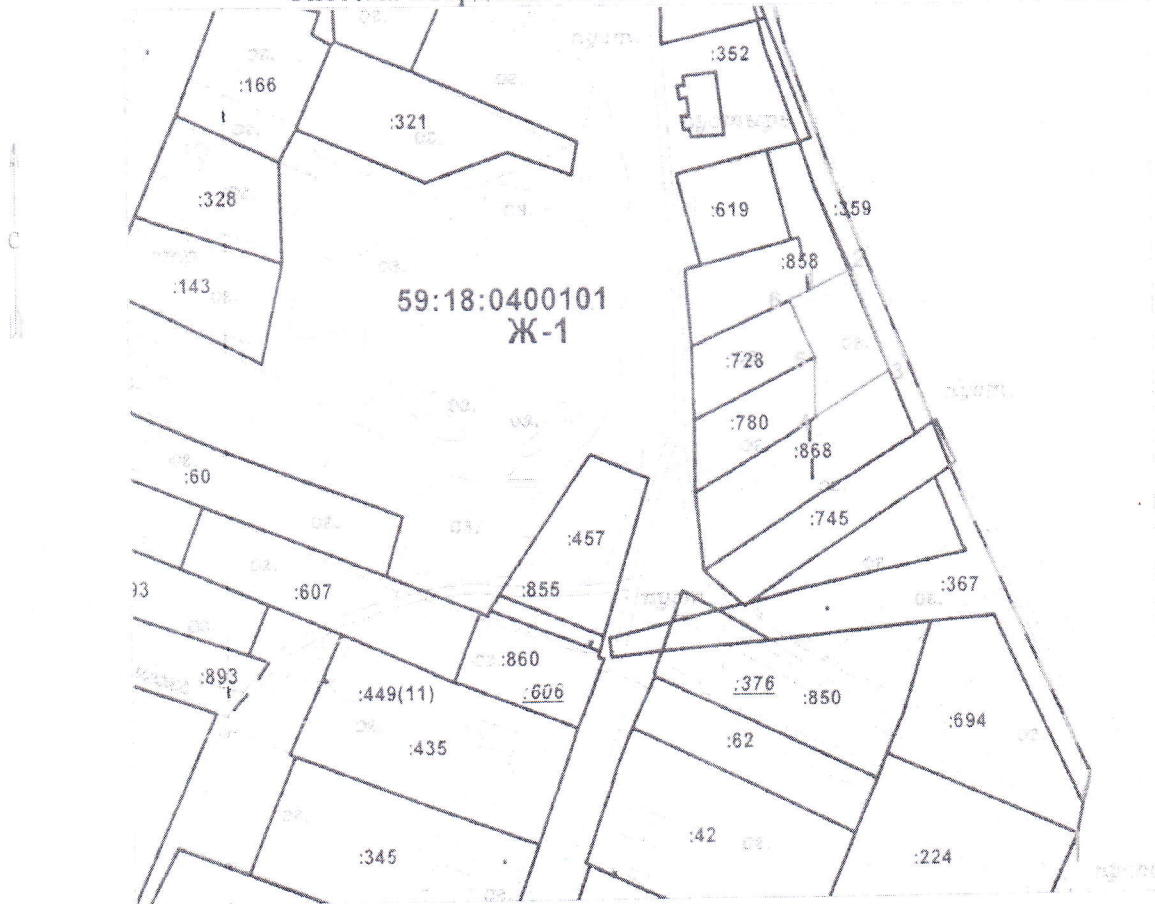
Утверждена

Постановлением Администрации  
Красносудского сельского поселения  
Добрянского муниципального района  
Пермского края  
от \_\_\_\_\_ № \_\_\_\_\_




**СХЕМА** расположения земельного участка или земельных участков  
на кадастровом плане территории

Условный номер земельного участка -			
Площадь земельного участка 602 кв.м.			
Обозначение характерных точек границ	Координаты, м		
	X	Y	
1	2	3	
1	538032	2241643	
2	538038	2241654	
3	538010	2241666	
4	537998	2241645	
5	538014	2241645	
6	538030	2241638	
1	538032	2241643	

Система координат МСК-59 Масштаб 1:2000



**Условные обозначения:**

-  - границы проектируемого земельного участка
-  - границы учтенных земельных участков
-  - надписи учтенных земельных участков

Исполнитель \_\_\_\_\_

Александрова А.С.

8 919 48 75 099