



ЛИЦЕНЗИЯ
на право пользования недрами

П Е М

серия

0 0 6 7 7

номер

В Э

вид лицензии

Выдана Администрации Челвинского сельсовета; адрес: 618709,
(субъект предпринимательской деятельности, получивший
Пермская область, Добрянский район, пос. Челва; ИНН 5914204704,
данную лицензию)
р/с 40204810800000110024 РКЦ г. Добрянка БИК 045745000

в лице Главы Администрации
(Ф. И. О. лица, представляющего субъект предпринимательской деятельности)
Жилицкой Натальи Ивановны

с целевым назначением и видами работ добыча подземных вод для
хозпитьевого и производственно-технического водоснабжения

Участок недр расположен на территории пос. Челва Добрянского
(наименование населенного пункта,
района Пермской области
района, области, края, республики)

Описание границ участка недр, координаты угловых точек, копии
топопланов, разрезов и др. приводятся в приложении № 1
(№ прилож.)

Право на пользование земельными участками получено от Администрации
Добрянского района. Решение № 153 от 25.09.91 г., от Администра-
(наименование органа, выдавшего разрешение, номер постановления, дата)
ции Челвинского сельсовета. Постановление № 12 от 17.04.97 г.

Копии документов и описание границ земельного участка приводятся в
приложении № 1
(номер приложения, количество страниц)

Участок недр имеет статус горного отвода, ограниченного глуби-
ной 60 м от поверхности земли
(геологического или горного отвода)

Срок окончания действия лицензии 18 января 2018 г.
(число, месяц, год)



Неотъемлемыми составными частями настоящей лицензии являются следующие документы:

1. Приложение 1 - Пространственные границы участка недр и
(название документа, количество страниц)
2. земельного участка, выделенных Администрации Челвинского сельсовета для добычи подземных вод из скважины с целью хозпитьевого и производственно-технического водоснабжения п.Челва - 2 листа и 1 чертёж.

Приложение 2 - Условия пользования недрами для добычи подземных вод из скважины с целью хозпитьевого и производственно-технического водоснабжения пос.Челва - 2 листа.

Уполномоченный представитель
Министерства природных ресурсов Российской Федерации
Председатель Пермгеолкома

Соколов

Фамилия, имя, отчество

Олег Валерьевич

Подпись, дата

М. П.

Уполномоченный представитель
органа государственной власти
субъекта Федерации

Начальник главного управления природопользования

Фамилия, имя, отчество

Рогальников Владимир Иванович

Подпись, дата

26.02.98г.

М. П.

Руководитель предприятия, получающего лицензию

Глава Администрации

Челвинского сельсовета

Фамилия, имя, отчество

Жилицкая Наталья Ивановна

Подпись, дата

16.03.98

Приложение 1
к лицензии ПЕМ 00677 ВЭ

Пространственные границы участка недр и земельного участка, выделенных Администрации Челвинского сельсовета для добычи подземных вод из скважины с целью хозяйственного и производственно-технического водоснабжения п. Челва

Выделенный участок недр в терригенно-карбонатных верхнепермских (уфимских) отложениях расположен на территории поселка Челва Добрянского района Пермской области.

На поверхности участок представлен в виде круга радиусом 30м, в центре которого расположена водозаборная скважина.

Глубина отвода от поверхности земли составляет 60 метров.

Перечень прилагаемых документов

1. Копия Решения N 153 о передаче земель населенных пунктов в ведение городского, поселковых, сельских Советов, выданного Администрацией Добрянского района 25.09.91г.
2. Постановление N 12 о закреплении земельного участка, выданного Администрации Челвинского сельсовета Добрянского района 17.04.97г.
3. Выкопировка из плана топографической съемки п. Челва. Масштаб 1:500.

Добрянский районный Совет народных депутатов
ИСПОЛНИТЕЛЬНЫЙ КОМИТЕТ
РЕШЕНИЕ

от 25.09.91 г. № 153

О передаче земель населенных пунктов в ведение городского поселковых, сельских Советов.

В соответствии со ст.16 Закона "О местной реформе" исполнительный комитет Добрянского района Совета народных депутатов.

РЕШАЕТ

1. Передать земли населенных пунктов в ведение Добрянского городского, поселковых, сельских Советов народных депутатов.

2. Сохранить право пользования земельными участками за совхозами, колхозами, подсобным сельским хозяйством, управления "Пермафтодор" включенных в состав соответствующего Совета народных депутатов, до начала строительства на этих землях.

3. Ведение лесного хозяйства в пределах границ населенных пунктов осуществляет Добрянский МХЛ и Таборский КЛПХ.

Председатель райисполкома

И.В. Лешев

Зам. управляющего делами
райисполкома

В.А. Катаев

Выписка верна глава администрации
Челвинского сельсовета

Нагибина Н.А.



ПОСТАНОВЛЕНИЕ

от 17.04.97г.

№ 12

п. Челва

О закреплении земельного участка

В соответствии со ст.51 Закона "О местном самоуправлении
в РФ"

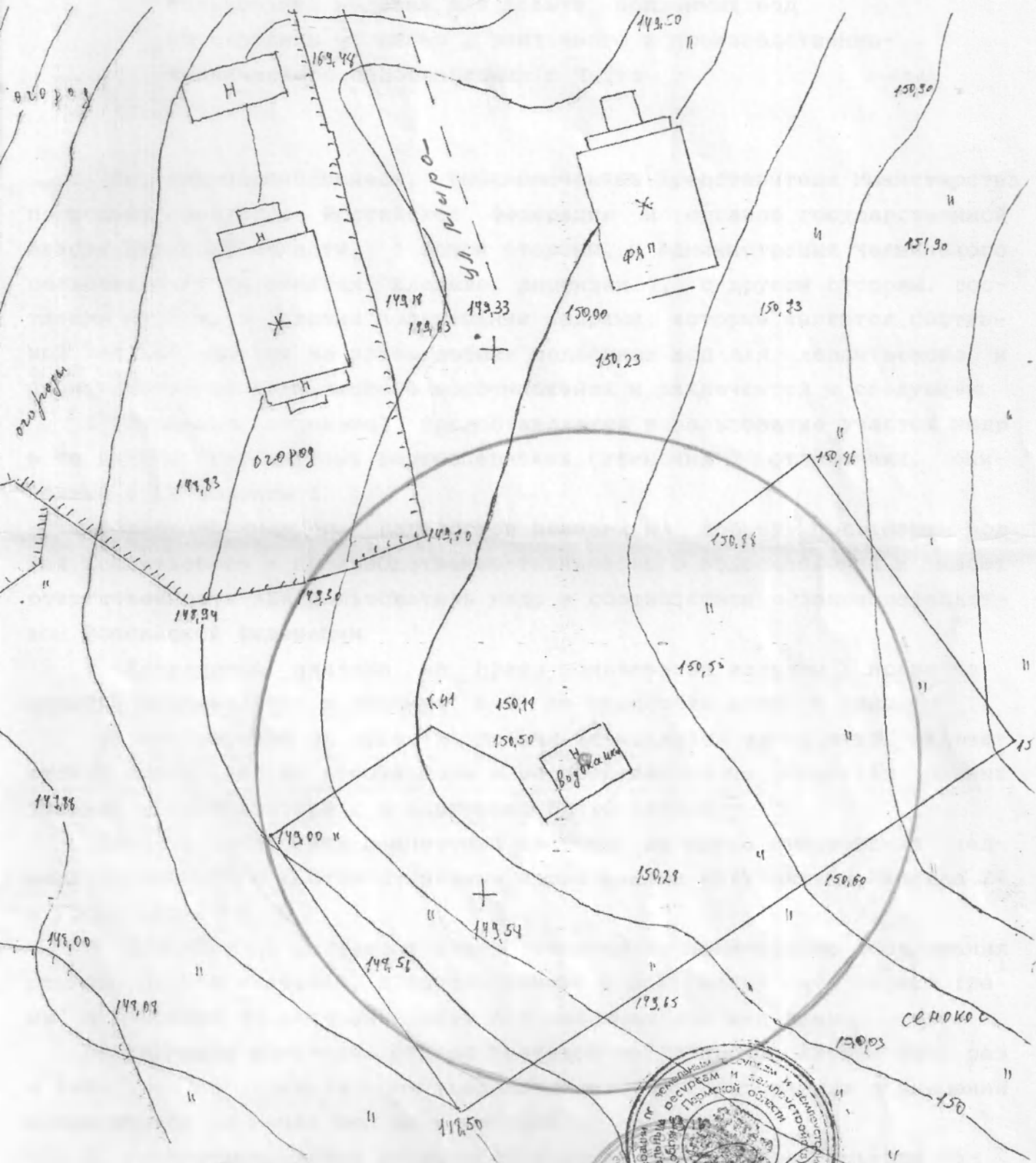
постановляю:

Закрепить зону санитарной охраны вокруг водозаборной
скважины в радиусе 50 м. Ответственность за санитарное сос-
тояние возложить на администрации Челвинского сельсовета.

Глава администрации Челвинского
сельсовета Магибина Н.А.



Выкопировка с плана
топографической съемки п. Чалва
М-Б 1:500



Председатель комитета
по земельным ресурсам и землеустройству
Илья Браг Добрянской ГСН
Координаты: 58°55' сш; 56°45' вд



Долгогова
И. В.
Волынский
В. Г.

Условия

пользования недрами для добычи подземных вод из скважины с целью хозяйственного и производственно-технического водоснабжения п. Челва

Мы, нижеподписавшиеся, уполномоченные представители Министерства природных ресурсов Российской Федерации и органов государственной власти Пермской области, с одной стороны, и Администрация Челвинского сельсовета (в дальнейшем "Владелец лицензии"), с другой стороны, составили настоящие условия пользования недрами, которые являются составной частью лицензии на право добычи подземных вод для хозяйственного и производственно-технического водоснабжения и заключаются в следующем:

1. "Владельцу лицензии" предоставляется в пользование участок недр в терригенно-карбонатных верхнепермских (уфимских) отложениях, описанный в приложении 1.

"Владелец лицензии" наделяется правами на добычу подземных вод для хозяйственного и производственно-технического водоснабжения и несет ответственность как пользователь недр в соответствии с законодательством Российской Федерации.

2. Регулярные платежи за право пользования недрами (право на добычу) производятся в размере 5 % от стоимости добытой воды.

Суммы платежей за право на добычу исчисляются ежемесячно, включаются в себестоимость добычи воды и распределяются по бюджетам разных уровней в соответствии с водным законодательством.

Порядок исчисления и внесения платежей за право пользования недрами определяется соответствующими нормативными документами Минфина РФ и Госналогслужбы.

3. При наличии соответствующего технико-экономического обоснования размеры ставок платежей, предусмотренных в п. 2, могут быть пересмотрены и изменены по истечении двух лет после выдачи лицензии.

Последующие изменения ставок платежей могут производиться один раз в пять лет с обязательным уведомлением недропользователя о введении новых ставок не менее чем за 6 месяцев.

4. Размер отчислений на воспроизводство минерально-сырьевой ба-

зы - в соответствии с действующими законодательными и нормативными актами.

5. Максимальный водоотбор из скважины разрешается до 72 м³/сутки.

6. Предельно допустимая величина динамического (эксплуатационного) уровня воды в скважине составляет 45 м от поверхности земли.

7. "Владелец лицензии" обязуется в срок до 01.07.98г. обустроить в соответствии с требованиями САН ПИН 2.1.4.027-95 зону санитарной охраны строгого режима и согласовать ее с органами санэпиднадзора.

8. "Владелец лицензии" обязуется согласовывать допустимый уровень загрязненности и порядок сброса использованных подземных вод в сроки, установленные водоохранными органами.

9. "Владелец лицензии" обязуется вести ежедневный учет количества отбираемых подземных вод и контроль за уровнем воды в скважинах и качеством отбираемой воды (замеры уровней и отбор проб воды не реже 1 раза в квартал).

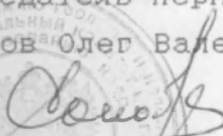
10. "Владелец лицензии" обязуется сохранять существующие природные условия в пределах зон санитарной охраны скважины и не допускать загрязнения подземных вод.

11. "Владелец лицензии" обязуется ежегодно представлять в Пермгеолком и органы госстатотчетности отчет об использовании подземных вод по установленной форме.

12. Условия лицензии могут быть пересмотрены при изменении действующих и выходе новых законодательных и нормативных актов Российской Федерации.

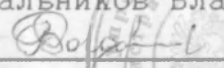
Уполномоченный представитель
Министерства природных ресурсов
Российской Федерации

Председатель Пермгеолкома
Соколов Олег Валерьевич


"14" февраля 1998 г.

Уполномоченный представитель
органа государственной власти
субъекта Федерации

Начальник Главного управления
природопользования
Рогальников Владимир Иванович


"26" февраля 1998 г.

Руководитель предприятия,
получающего лицензию
Глава администрации
Челвинского сельсовета
Жилицкая Наталья Ивановна


"16" _____ 1998 г.